

Opinión pública en el Perú

Perú, 24 de enero de 2022

©Todos los derechos reservados. El contenido de este informe no puede ser reproducido, divulgado ni registrado sin autorización previa por escrito de Ipsos.


LAMPADIA.COM



SITUACIÓN POLÍTICA

Declaraciones de Pedro Castillo

¿Considera que el presidente Pedro Castillo cuando hace declaraciones ... (%)



SITUACIÓN POLÍTICA

Decisiones de Pedro Castillo

En general, ¿cómo calificaría las decisiones que toma el presidente Pedro Castillo? (%)

■ La mayoría son decisiones acertadas

■ La mayoría son decisiones equivocadas

■ No precisa



Nombramientos de Pedro Castillo

¿Qué piensa sobre el nombramiento de los funcionarios del gobierno del presidente Pedro Castillo? (%)

■ La mayoría son nombramientos acertados

■ La mayoría son nombramientos equivocados

■ No precisa



Corrupción en el gobierno de Pedro Castillo

Algunas personas consideran que el presidente Pedro Castillo puede cometer errores en su gobierno pero no es corrupto. Otros en cambio opinan que no son errores sino evidencias de corrupción y que él está involucrado. ¿Qué piensa usted?
(%)

■ El presidente Castillo está involucrado en casos de corrupción ■ El presidente Pedro Castillo no es corrupto ■ No precisa



Funcionarios nombrados por el gobierno

¿Qué piensa usted sobre los funcionarios que el presidente Pedro Castillo ha nombrado en su gobierno? (%)

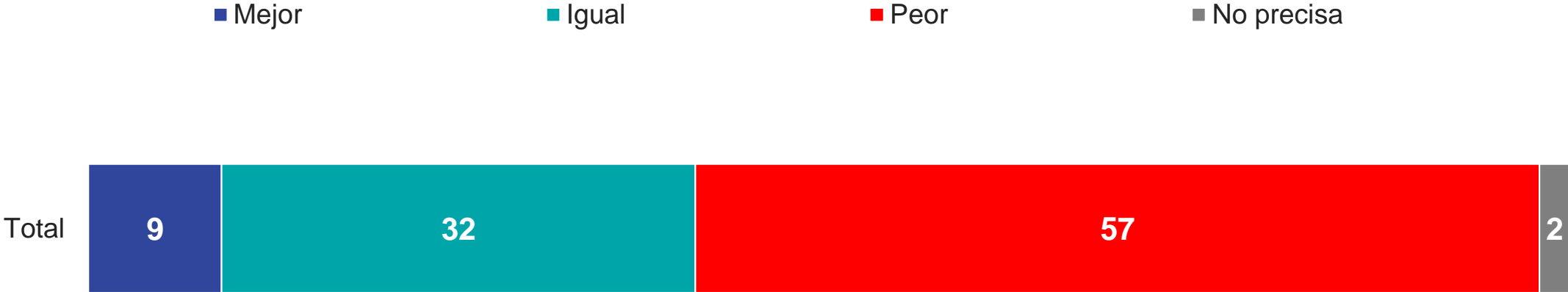
- La mayoría de los funcionarios nombrados son corruptos
- Algunos de los funcionarios nombrados son corruptos
- No se ha nombrado funcionarios corruptos
- No precisa



SITUACIÓN SOCIAL

Búsqueda laboral

¿Cómo cree que está la posibilidad de encontrar trabajo respecto a hace 6 meses? (%)

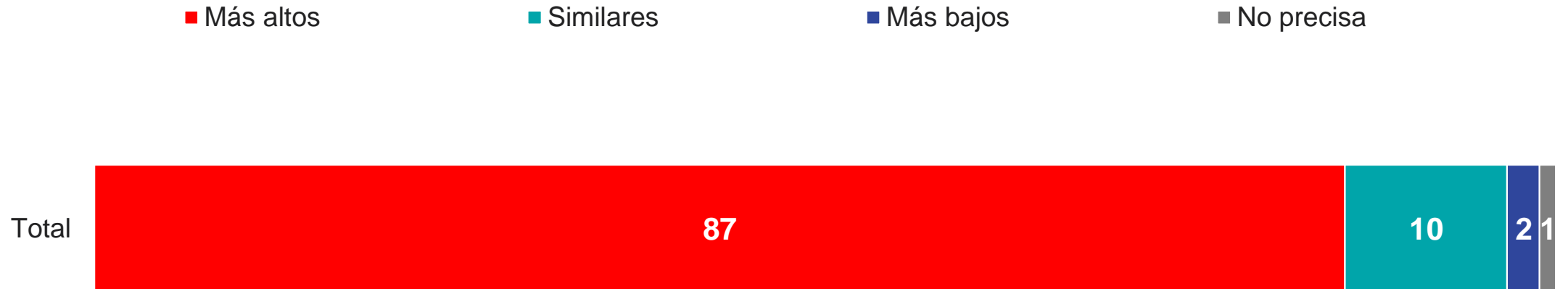


Base: Total de entrevistados
Perú, enero del 2022

SITUACIÓN SOCIAL

Precios de las cosas

Con respecto a hace 6 meses, ¿cree usted que los precios de las cosas hoy son...? (%)



SITUACIÓN POLÍTICA

Confianza en el presidente Castillo

¿Cuánto confía o desconfía en el presidente Pedro Castillo? (%)



Ficha Técnica

Encuesta efectuada cara a cara en hogares por encargo de Lampadia a 1213 personas mayores de 18 años de todos los NSE en el ámbito nacional urbano-rural del 22 al 24 de enero de 2022.

Ficha Técnica: Encuesta Nacional Urbano-Rural

1. **Nombre de la encuestadora:** IPSOS OPINIÓN Y MERCADO S.A
2. **Número de registro:** 0001-REE / JNE
3. **Persona jurídica que encomendó la encuesta:** LAMPADIA
4. **Objetivo del estudio:** Evaluar la percepción, opinión y actitudes hacia temas políticos, económicos y sociales del país.
5. **Universo:** Tamaño de la población objetivo: Para la construcción del diseño de la muestra se ha tomado como marco muestral a hombres y mujeres de 18 años a más de la población nacional urbano rural del Perú (**24,290,921 personas**).
6. **Distribución Poblacional**

Cuadro 1

Región	Urbano		Rural		Total	
Lima	8,383,077	34.5%		0.0%	8,383,077	34.5%
Costa Norte	3,539,096	14.6%	327,144	1.3%	3,866,240	15.9%
Sierra Norte	533,800	2.2%	1,374,554	5.7%	1,908,354	7.9%
Costa Centro	605,339	2.5%	20,203	0.1%	625,542	2.6%
Sierra Centro	1,017,315	4.2%	736,795	3.0%	1,754,110	7.2%
Costa Sur 1/	1,916,584	7.9%	59,600	0.2%	1,976,184	8.1%
Sierra Sur	1,541,247	6.3%	1,295,358	5.3%	2,836,605	11.7%
Oriente	1,884,077	7.8%	1,056,732	4.4%	2,940,809	12.1%
Total	19,420,535	79.9%	4,870,386	20.1%	24,290,921	100.0%

*Padrón de Población hábil para votar 2021 - RENIEC
Estadística Poblacional 2021 – Ipsos*

Cuadro 2

Sexo	Total
Masculino	49.8%
Femenino	50.2%
Total	100%

Población hábil para votar 2021 RENIEC

Cuadro 3

Edad	Total
18 a 25 años	19.4%
26 a 42 años	40.3%
43 a 70 años	40.3%
Total	100%

Estimaciones INEI

Ficha Técnica: Encuesta Nacional Urbano-Rural

- Tamaño de la muestra:** 1213 personas entrevistadas
- Margen de error:** Para los resultados obtenidos se tiene un margen de error de +/-2.815%
- Nivel de confianza:** Se asume un nivel de confianza de 95% y varianza máxima en las proporciones poblacionales ($p=q=0.5$)

10. Metodología de Muestreo

Diseño Muestral: Se realizó una muestra de conglomerados estratificado en la primera etapa, donde los estratos se definen por el cruce de la variable región geográfica (Lima, Costa Norte, Costa Sur, Costa Centro, Sierra Norte, Sierra Sur, Sierra Centro, Oriente) y ámbito (Urbano y rural) y en cada estrato se seleccionó en forma aleatoria una muestra de localidades, y dentro de ellas zonas con inicio aleatorio de manzanas. Posteriormente se realizó un muestreo sistemático de viviendas en cada manzana seleccionada, finalmente dentro de la vivienda se busca a las personas siguiendo cuotas de sexo y edad.

Las encuestas fueron realizadas en hogares de manera presencial (cara a cara). Cabe señalar que las encuestas que realiza el grupo Ipsos se hacen en cumplimiento de los puntos exigidos y aprobados por el Ministerio de Salud: uso de mascarillas, caretas y guardando el metro y medio de distancia.

Etapas de Muestreo: La selección de unidades muestrales se ha realizado de la siguiente manera:

Etapa	Unidad de muestreo	Tipo de selección de la unidad de muestreo
1	Localidades	Probabilístico. Conglomerados estratificados, seleccionados usando un muestreo aleatorio sistemático proporcional al número de habitantes de cada localidad.
2	Zonas	Probabilístico. Sistemático con inicio aleatorio de manzana, probabilidad de selección proporcional al tamaño (viviendas).
3	Viviendas	Probabilístico. Sistemático con inicio aleatorio.
4	Persona	Por cuotas de sexo, edad

- Marco muestral:** Ipsos cuenta usa como marco muestral la última cartografía del INEI, que proviene del Censo 2017.
- Sistema de muestreo:** En el manejo de nuestro marco muestral cartográfico para la selección de viviendas se utiliza un sistema de muestreo de manzanas (SIMUM) en entorno visual de Ipsos Perú; este software permite seleccionar muestras de manzanas sistemáticamente con inicio aleatorio de tal manera que estas sean representativas.
- Procedimiento de selección del entrevistado:** Los entrevistados fueron elegidos de manera aleatoria dentro de cada vivienda respetando las cuotas de sexo y edad.
- Detalle de todos los lugares donde se ejecutó la encuesta:** Se tuvo una cobertura de 24 departamentos más la Prov. Const. Del Callao, 53 provincias, 63 localidades y 104 distritos.
- Fecha de trabajo de campo:** 22 al 24 de enero de 2022
- Página web y dirección de correo electrónico**
www.ipsos.es-pe
Guillermo Loli (Coordinador Ejecutivo): Guillermo.loli@ipsos.com

Ficha Técnica: Encuesta Nacional Urbano-Rural

Anexo 1: Detalle de localidades visitadas

Macro Región	Ámbito	Departamento	Provincia	Localidad	Distrito
Lima	Urbano	Lima	Lima	Lima	Ate Vitarte,Barranco,Breña,Carabayllo,Chorrillos,Comas,El Agustino,Independencia,Jesús María,La Molina,La Victoria,Lima,Lince,Los Olivos,Miraflores,Piente Piedra,Pueblo Libre,Rímac,San Borja,San Juan de Lurigancho,San Juan de Miraflores,San Martín de Porres,San Miguel,Santa Anita,Santiago de Surco,Surquillo,Villa el Salvador,Villa Maria del Triunfo
Lima	Urbano	Callao	Callao	Callao	Bellavista,Callao,Mi Perú,Ventanilla
Costa Centro	Urbano	Lima	Barranca	Barranca	Barranca
Costa Centro	Urbano	Lima	Huaura	Hualmay	Hualmay
Costa Sur	Urbano	Arequipa	Arequipa	Arequipa	Cerro Colorado,Paucarpata,Miraflores,Alto Selva Alegre
Sierra Sur	Urbano	Arequipa	Arequipa	Santa Rita De Sihuas	Santa Rita De Sihuas
Sierra Sur	Rural	Arequipa	Condesuyos	Iray	Iray
Costa Norte	Urbano	La Libertad	Trujillo	Trujillo	El Porvenir,La Esperanza,Trujillo
Costa Norte	Urbano	La Libertad	Trujillo	Salaverry	Salaverry
Costa Norte	Urbano	La Libertad	Ascope	Chocope	Chocope
Sierra Norte	Urbano	La Libertad	Sanchez Carrion	Huamachuco	Huamachuco
Sierra Norte	Rural	La Libertad	Sanchez Carrion	Chugay	Chugay
Costa Norte	Urbano	Lambayeque	Chiclayo	Chiclayo	Jose Leonardo Ortiz,Chiclayo
Costa Norte	Urbano	Lambayeque	Chiclayo	Santa Rosa	Santa Rosa
Costa Norte	Rural	Lambayeque	Lambayeque	Olmos	Olmos
Costa Norte	Urbano	Piura	Piura	Piura	Castilla
Costa Norte	Rural	Piura	Piura	Las Lomas	Las Lomas
Costa Norte	Urbano	Piura	Paita	Paita	Paita
Costa Norte	Urbano	Piura	Sechura	Sechura	Sechura
Costa Norte	Urbano	Piura	Sullana	Marcavelica	Marcavelica
Sierra Centro	Urbano	Junin	Huancayo	Huancayo	El Tambo,Huánuco
Selva	Rural	Junin	Satipo	Mazamari	Mazamari
Selva	Urbano	Pasco	Oxapampa	Oxapampa	Oxapampa
Sierra Centro	Rural	Junin	Jauja	Apata	Apata
Sierra Sur	Urbano	Apurimac	Andahuaylas	Talavera	Talavera
Sierra Sur	Urbano	Ayacucho	Huamanga	Ayacucho	Ayacucho
Sierra Norte	Urbano	Cajamarca	Cajamarca	Cajamarca	Cajamarca
Sierra Norte	Rural	Cajamarca	Cajamarca	La Asuncion	La Asuncion
Sierra Norte	Rural	Cajamarca	Contumaza	Yonan	Yonan
Sierra Norte	Rural	Cajamarca	Cutervo	Cutervo	Cutervo
Costa Centro	Urbano	Ica	Chincha	Chincha	Chincha
Selva	Urbano	Amazonas	Utcubamba	Bagua Grande	Bagua Grande
Costa Norte	Urbano	Ancash	Santa	Chimbote	Nuevo Chimbote,Chimbote
Sierra Sur	Urbano	Cusco	Cusco	Cusco	San Sebastian,Cusco
Sierra Sur	Rural	Cusco	Paucartambo	Caicay	Caicay

Ficha Técnica: Encuesta Nacional Urbano-Rural

Anexo 1: Detalle de localidades visitadas

Macro Región	Ámbito	Departamento	Provincia	Localidad	Distrito
Selva	Urbano	Madre De Dios	Tambopata	Puerto Maldonado	Tambopata
Sierra Centro	Urbano	Huancavelica	Huancavelica	Huancavelica	Huancavelica
Sierra Centro	Urbano	Huanuco	Huanuco	Huanuco	Huanuco
Sierra Centro	Rural	Huanuco	Ambo	Huacar	Huacar
Sierra Centro	Rural	Huanuco	Huanuco	Quisqui	Quisqui
Sierra Norte	Urbano	Ancash	Recuay	Catac	Catac
Sierra Norte	Rural	Ancash	Mariscal Luzuriaga	Llumpa	Llumpa
Costa Centro	Urbano	Ica	Ica	Ica	Ica
Costa Centro	Urbano	Ica	Pisco	San Andres	San Andres
Selva	Urbano	Loreto	Maynas	Iquitos	Iquitos
Selva	Rural	Amazonas	Chachapoyas	Molino Pampa	Molino Pampa
Selva	Urbano	San Martin	Moyobamba	Moyobamba	Moyobamba
Costa Sur	Urbano	Moquegua	Mariscal Nieto	Moquegua	Moquegua
Sierra Centro	Urbano	Pasco	Pasco	Cerro De Pasco	Chaupimarca
Sierra Centro	Urbano	Pasco	Pasco	Tinyahuarco	Tinyahuarco
Selva	Urbano	Ucayali	Coronel Portillo	Pucallpa	Calleria
Sierra Sur	Urbano	Puno	Puno	Puno	Puno
Sierra Sur	Rural	Puno	Puno	Paucarcolla	Paucarcolla
Sierra Sur	Urbano	Puno	Azangaro	Azangaro	Azangaro
Sierra Sur	Rural	Puno	Azangaro	Chupa	Chupa
Sierra Sur	Rural	Puno	Lampa	Lampa	Lampa
Costa Sur	Urbano	Tacna	Tacna	Tacna	Coronel Gregorio Albarracin Lanchipa
Costa Sur	Rural	Tacna	Tacna	Calana	Calana
Selva	Urbano	San Martin	San Martin	Tarapoto	Tarapoto
Selva	Urbano	San Martin	Tocache	Tocache	Tocache
Selva	Rural	San Martin	Picota	Shamboycu	Shamboycu
Selva	Rural	San Martin	San Martin	El Porvenir	El Porvenir
Costa Norte	Urbano	Tumbes	Tumbes	Tumbes	Tumbes

Opinión pública en el Perú

Perú, 24 de enero de 2022

©Todos los derechos reservados. El contenido de este informe no puede ser reproducido, divulgado ni registrado sin autorización previa por escrito de Ipsos.

LAMPADIA.COM

